

Projectberekening

Dit document geeft een overzicht van de invoer en rekenresultaten van een Projectberekening met AERIUS Calculator. De berekening is uitgevoerd binnen stikstofgevoelige Natura 2000-gebieden, op rekenpunten die overlappen met habitattypen en/of leefgebieden die aangewezen zijn in het kader van de Wet natuurbescherming, gekoppeld aan een aangewezen soort, of nog onbekend maar mogelijk wel relevant, en waar tevens sprake is van een overbelaste of bijna overbelaste situatie voor stikstof.



- [Overzicht](#)
- [Samenvatting situaties](#)
- [Resultaten](#)
- [Detailgegevens per emissiebron](#)

*Deze PDF is een digitaal bestand dat weer in te lezen is in AERIUS. Meer toelichting over deze PDF kunt u vinden in een bijbehorende leeswijzer. Deze leeswijzer en overige documentatie is te raadplegen via:
www.aerius.nl/handleidingen-en-leeswijzers*



Contactgegevens

Rechtspersoon
Inrichtingslocatie

Witjes Milieuadvies B.V.
Koningsweg 5,
7031 GS Wehl

Activiteit

Omschrijving
Toelichting

Berekening stikstofdepositie in de gebruiksfase.
Berekening stikstofdepositie in de gebruiksfase.

Berekening

AERIUS kenmerk
Datum berekening
Rekenconfiguratie

S1uy55fPys1g
10 november 2023, 08:24
Wnb-rekengrid incl. eigen rekenpunten

Totale emissie

Gebruiksfase - Beoogd

Rekenjaar	Emissie NH ₃	Emissie NO _x
2024	1,3 kg/j	13,8 kg/j

Resultaten

Gebruiksfase - Beoogd
Gekarteerd oppervlak met toename (ha)
Gekarteerd oppervlak met afname (ha)
Grootste toename
Grootste afname

Hoogste bijdrage	Hexagon	Gebied
-		
-		
-		
-		
-		



Gebruiksfase (Beoogd), rekenjaar 2024

Emissiebronnen

Emissie NH₃

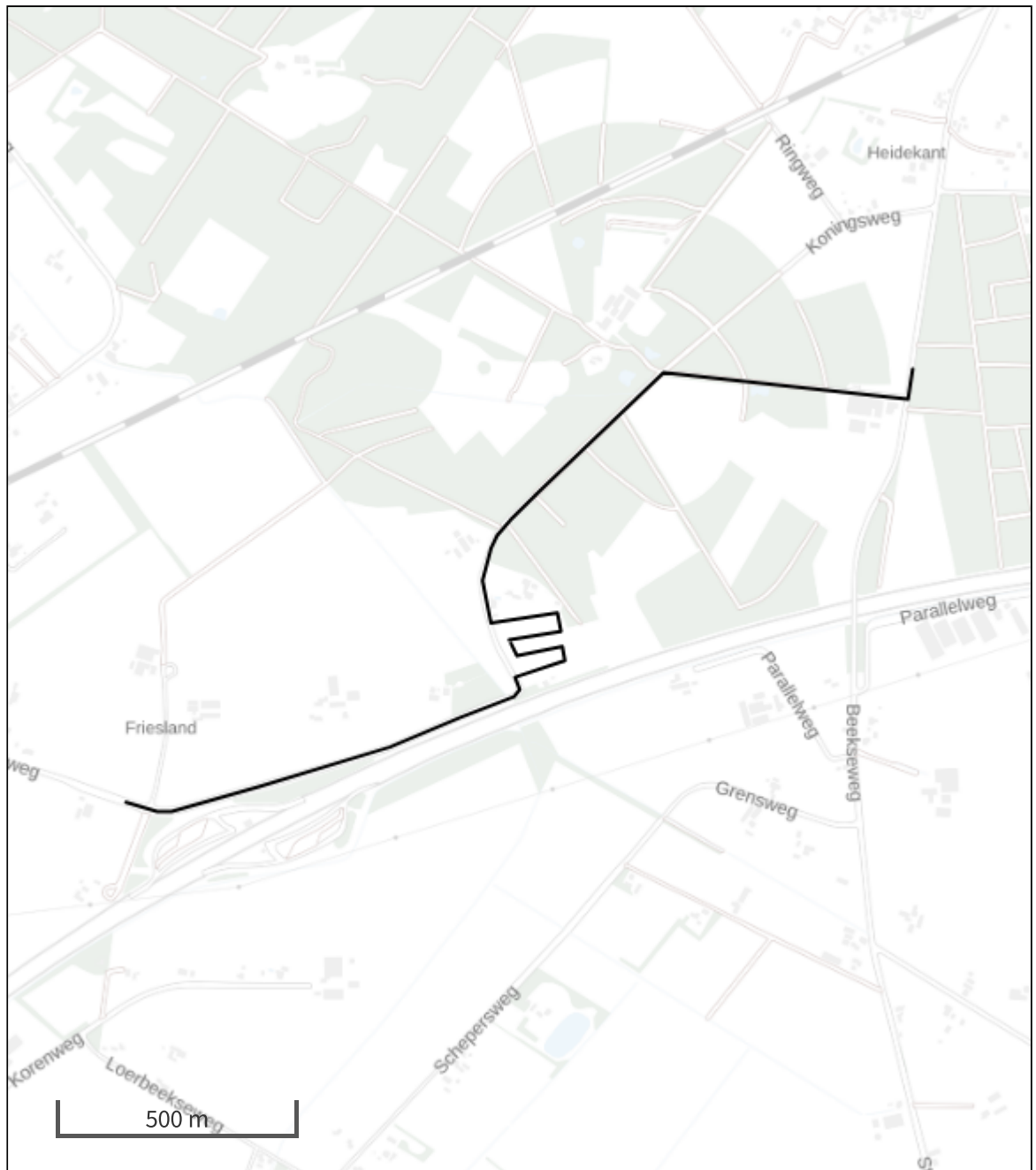
Emissie NO_x








 Verkeersnetwerk

1,3 kg/j

13,8 kg/j

Hoogste af- en toename op (bijna) overbelaste stikstofgevoelige Natura 2000 gebieden.



- | | |
|---|--|
|  Habitatrictlijn |  Grootste toename (projectberekening) |
|  Vogelrichtlijn |  Grootste afname (projectberekening) |
|  Vogelrichtlijn, Habitatrictlijn |  Hoogste totaal (achtergrond + projectberekening) |
|  Niet bepaald | |

De letters bij de bronlabels op de kaart geven bij welke type situaties de bronnen horen: beoogde situatie (B), referentiesituatie (R) en/of salderingsituatie (S).

Resultaten stikstofgevoelige Natura 2000 gebieden situatie "Gebruiksfase" (Beoogd) incl. saldering e/o referentie

	Berekend (ha gekarteerd)	Hoogste totale depositie (mol N/ha/jr)	Met toename (ha gekarteerd)	Grootste toename (mol N/ha/jr)	Met afname (ha gekarteerd)	Grootste afname (mol N/ha/jr)
Totaal	-	-	-	-	-	-

Per eigen rekenpunt	Naam	Coördinaat	Projectbijdrage (mol N/ha/jr)
1	Duits Natura 2000-gebied 1	X:205305,75 Y:435051,65	-
2	Duits Natura 2000-gebied 2	X:205832,44 Y:434672,65	-
3	Duits Natura 2000-gebied 3	X:206231,51 Y:434618,75	-
4	Duits Natura 2000-gebied 4	X:206672,49 Y:434355,18	-
5	Duits Natura 2000-gebied 5	X:207189,08 Y:433886,64	-

Gebruiksfase, Rekenjaar 2024

1 Wegverkeer | Weg

Naam	Personenauto's 1		Links	Rechts	NO _x	7,9 kg/j
Locatie	X:210502,21 Y:440141,57	Type scherm	-	-	NO ₂	1,6 kg/j
Lengte	1.574,22 m	Hoogte	-	-	NH ₃	0,8 kg/j
Wegtype	Buitenweg	Afstand tot de weg	-	-		
Rijrichting	Beide richtingen					
Tunnelfactor	1					
Type hoogteligging	Normaal					
Weghoogte t.o.v. maaiveld	0 m					
Verkeer	Max. snelheid	Aantal voertuigbewegingen			In file	
Licht verkeer	Voorgeschreven factoren	74,3 /etmaal			0,0 %	
Middelzwaar vrachtverkeer	Voorgeschreven factoren	0,0 /etmaal			0,0 %	
Zwaar vrachtverkeer	Voorgeschreven factoren	0,0 /etmaal			0,0 %	
Busverkeer	Voorgeschreven factoren	0,0 /etmaal			0,0 %	

2 Wegverkeer | Weg

Naam	Personenauto's 2		Links	Rechts	NO _x	5,9 kg/j
Locatie	X:210071,03 Y:439485,26	Type scherm	-	-	NO ₂	1,2 kg/j
Lengte	1.188,85 m	Hoogte	-	-	NH ₃	0,6 kg/j
Wegtype	Buitenweg	Afstand tot de weg	-	-		
Rijrichting	Beide richtingen					
Tunnelfactor	1					
Type hoogteligging	Normaal					
Weghoogte t.o.v. maaiveld	0 m					
Verkeer	Max. snelheid	Aantal voertuigbewegingen			In file	
Licht verkeer	Voorgeschreven factoren	74,3 /etmaal			0,0 %	
Middelzwaar vrachtverkeer	Voorgeschreven factoren	0,0 /etmaal			0,0 %	
Zwaar vrachtverkeer	Voorgeschreven factoren	0,0 /etmaal			0,0 %	
Busverkeer	Voorgeschreven factoren	0,0 /etmaal			0,0 %	

Disclaimer

Hoewel verstrekte gegevens kunnen dienen ter onderbouwing van een vergunningaanvraag, kunnen er geen rechten aan worden ontleend. De eigenaar van AERIUS aanvaardt geen aansprakelijkheid voor de inhoud van de door de gebruiker aangeboden informatie. Bovenstaande gegevens zijn enkel bruikbaar tot er een nieuwe versie van AERIUS beschikbaar is. AERIUS is een geregistreerd handelsmerk in Europa. Alle rechten die niet expliciet worden verleend, zijn voorbehouden.

Rekenbasis

Deze berekening is tot stand gekomen op basis van

AERIUS versie 2023.0.1_20231106_3125d8b3c1

Database versie 2023.0.1_3125d8b3c1_calculator_nl_stable

Voor meer informatie over de gebruikte methodiek en data zie:

<https://www.aerius.nl/>