





gemeente [gD] Doetinchem

Kadastrale gemeente Ambt-Doetinchem  
Sectie L  
Burgerlijke gemeente Doetinchem  
Locatie Spoorzone Terborgseweg

Schaal: 1:2.000

**Legenda**

-  Bebouwing
-  Perceel en perceelnummer
-  Sectiegrens en sectieaanduiding
-  Onroerende zaak waarop het gemeentelijk voorkeursrecht gevestigd is.

Behoort bij de voorkeursrechtbeschikking ex artikel 9.1, lid 1, aanhef en sub b Omgevingswet van de raad van de gemeente Doetinchem van 27 juni 2024.

Mij bekend,  
de griffier van de gemeente Doetinchem  
Dhr. drs. B.P.M. Janssens

Tekening: TK-30486499-02  
Datum: 14 mei 2024  
Bron: Kadaster en GIS  
Afdrukformaat: A3

