

VERKENNEND BODEMONDERZOEK
volgens NEN 5740
Varsseveldseweg 93-97
Doetinchem



Datum:

2 juni 2020

Adviesbureau:

De Klinker Milieu
Verlengde Ooyerhoekseweg 9
7207 BJ Zutphen
0575-517298

Rapportnummer:

K203811

Opdrachtgever:

't Bonte Paard Advies

Auteur:	Paraaf	Gecontroleerd door	Paraaf
P. van der Poel		N. Looman	



INHOUDSOPGAVE

1	INLEIDING	2
2	VOORONDERZOEK	3
2.1	Wat is de afbakening onderzoekslocatie.....	3
2.2	Potentiële bronnen van bodemverontreiniging.....	3
2.3	Verwachte bodemkwaliteit	4
2.4	Bodemopbouw en geohydrologie.....	4
2.5	Beïnvloeding vanuit de omgeving	5
2.6	Bodemonderzoek noodzakelijk?	5
2.7	Hypothese en strategie	5
3	ONDERZOEKSOPZET EN UITGEVOERDE WERKZAAMHEDEN	6
3.1	Onderzoeksopzet.....	6
3.2	Veldonderzoek.....	6
3.3	Chemisch onderzoek	7
4	ONDERZOEKSRESULTATEN	8
4.1	Globale bodemopbouw.....	8
4.2	Zintuiglijke waarnemingen	8
4.3	Waarnemingen in het kader van aanwezigheid van asbest.....	8
4.4	Toetsingskader	8
4.4.1	Wet bodembescherming.....	8
4.4.2	Besluit bodemkwaliteit.....	9
4.5	Analyseresultaten grond	10
4.6	Toetsing hypothese	10
5	CONCLUSIES EN AANBEVELINGEN.....	11
5.1	Conclusies.....	11
5.2	Algemeen.....	11

- Bijlage 1: Ligging onderzoekslocatie
- Bijlage 2: Boorstaten en zintuiglijke waarnemingen
- Bijlage 3: Analyseresultaten
- Bijlage 4: Toetsingstabellen
- Bijlage 5: Situering monsterpunten
- Bijlage 6: Checklist vooronderzoek

1 INLEIDING

In opdracht van 't Bonte Paard Advies is door De Klinker Milieu een verkennend bodemonderzoek uitgevoerd conform de NEN 5740 op de locatie Varsseveldseweg 93-97 te Doetinchem. Het perceel is kadastraal bekend als:

- gemeente Doetinchem;
- sectie D;
- perceelnummer 2540.

De onderzoekslocatie heeft een oppervlakte van 2.690 m². In bijlage 1 is de regionale ligging opgenomen en bijlage 5 voor een overzicht van de onderzoekslocatie.

De aanleiding tot het bodemonderzoek wordt gevormd door de voorgenomen bouwactiviteiten op de locatie. Doel van het bodemonderzoek is het vaststellen van de milieuhygiënische kwaliteit van de bodem ter plaatse van de locatie en nagaan of er mogelijke gebruiksbeperkingen bestaan in relatie tot het beoogde gebruik. In overleg met het bevoegde gezag is alleen de bovengrond onderzocht.

Het door De Klinker Milieu gehanteerde kwaliteitssysteem en de toepassing daarvan voldoet aan NEN-EN-ISO 9001 (2008). Tussen De Klinker Milieu en de opdrachtgever is geen sprake van een relatie die de onafhankelijkheid en integriteit zou kunnen beïnvloeden en/of haar werkzaamheden zou kunnen belemmeren.

In voorliggende rapportage wordt een overzicht gegeven van de resultaten van het uitgevoerde verkennend bodemonderzoek. In hoofdstuk 2 worden de tijdens het vooronderzoek verzamelde informatie, de globale bodemopbouw, de geohydrologische gegevens en de hypothesen weergegeven. Hoofdstuk 3 presenteert de onderzoeksopzet en de uitgevoerde werkzaamheden. Vervolgens worden de onderzoeksresultaten weergegeven in hoofdstuk 4. Tot slot worden de conclusies en aanbevelingen gepresenteerd in hoofdstuk 5.

2 VOORONDERZOEK

Onderstaand wordt de informatie gepresenteerd die tijdens uitvoering van het vooronderzoek is verzameld.

Het vooronderzoek is uitgevoerd conform NEN 5725 (2017). Hierbij is getracht uit diverse bronnen de voorgeschreven onderzoeksvragen te beantwoorden. In bijlage 6 is de tabel uit de NEN 5740 met de diverse aanleidingen voor bodemonderzoek weergegeven, alsmede een checklist van de verplichte vooronderzoeksaspecten. De gekozen aanleiding van het vooronderzoek is 'Opstellen hypothese over de bodemkwaliteit ten behoeve van uit te voeren bodemonderzoek' (optie A uit de NEN 5725).

In onderstaande alinea's worden de te beantwoorden onderzoeksvragen weergegeven en beantwoord. Hierbij is (indien van toepassing) tevens de bron van de informatie weergegeven.

2.1 *Wat is de afbakening onderzoekslocatie*

De onderzoekslocatie betreft het perceel, kadastraal bekend als gemeente Doetinchem, sectie D, perceelnummer 2540 (bron: Kadaster). Voor het vooronderzoek zijn gegevens van zowel de onderzoekslocatie als de direct aangrenzende percelen bekeken.

2.2 *Potentiële bronnen van bodemverontreiniging*

De onderzoekslocatie betreft een terrein gelegen in een woonwijk omringd door huizen en straten. Op de locatie bevond zich (gesloopt begin 2000) een voormalige klompenmakerij.

Voorafgaand aan de veldwerkzaamheden d.d. 28 april 2020 heeft een locatie-inspectie plaatsgevonden. Het terrein ligt braak. Gedeeltelijk is nog een stelconplaat/betonverharding aanwezig. Er is een puinverharding aangebracht.



Ten westen van het terrein heeft zich een woning bevonden die recentelijk is gesloopt. Op het terrein zelf heeft zich een klompenmakerij (gebroeders Hogenkamp) bevonden. In 1998 is door Verhoeve Milieu in het kader van de BSB operatie een bodemonderzoek uitgevoerd. (rapportnummer

78120/67a). Uit de resultaten is onder meer naar voren gekomen dat in de bovengrond plaatselijk licht verhoogde gehalten aan PAK en olie zijn gemeten. In het grondwater zijn plaatselijk chroom, nikkel en enige aromaten in licht verhoogde concentraties aangetroffen. Aanvullend onderzoek is niet noodzakelijk geacht.

In april 2007 is door Ecopart in verband met een toekomstige herinrichting van het terrein een verkennend bodem- en asbestonderzoek (projectnummers respectievelijk 14422 en 14425) op het terrein uitgevoerd. De woning met schuur ten westen was nog aanwezig. De voormalige klompenmakerij was al gesloopt. Uit de resultaten is naar voren gekomen dat plaatselijk in de bovengrond PAK in een licht verhoogd gehalte is gemeten. In het grondwater is een licht verhoogde chroomconcentratie aangetoond. Zintuiglijk is er geen asbest aangetroffen. Er zijn geen asbest analyses uitgevoerd.

Een en ander wordt ook bevestigd in het bodemloket (Bron: bodemloket). Na 2007 hebben er aldus de opdrachtgever geen activiteiten op de locatie plaatsgevonden die een bodemverontreiniging tot gevolg kunnen hebben gehad.

2.3 Verwachte bodemkwaliteit


De locatie is volgens de bodemkwaliteitskaart gelegen in deelgebied “wonen”. (bron: bodemloket). Aldus het onderzoek van Ecopart uit 2007 is er op het terrein geen asbest aanwezig. De verwachting is dat er op het terrein geen bodemverontreiniging aanwezig is.

2.4 Bodemopbouw en geohydrologie

Als uitgangspunt voor de bodemsamenstelling en de geohydrologische situatie is boring B26H0204 van het Dinoloket gekozen. Deze boring is in de nabijheid van de locatie uitgevoerd.

De bodemopbouw laat zich globaal als volgt beschrijven:

Boormonsterprofiel



De regionale grondwaterstroming is west zuidwest (bron: rapportage Ecopart).

2.5 Beïnvloeding vanuit de omgeving

Uit de voorinformatie is geen aanleiding gebleken die erop zou kunnen duiden dat zich in de omgeving verontreinigingen zouden bevinden die een negatieve beïnvloeding zou kunnen uitoefenen op onderhavig terrein.

2.6 Bodemonderzoek noodzakelijk?

De milieuhygiënische kwaliteit van de bodem is niet afdoende bekend. De uitgevoerde onderzoeken zijn gedateerd. Doordat er na de sloop van de gebouwen geen activiteiten meer op het terrein hebben plaatsgevonden is in overleg met de gemeente Doetinchem besloten alleen de bovengrond te onderzoeken. De ondergrond en het grondwater zijn niet onderzocht. De resultaten voor de ondergrond en het grondwater uit de voorgaande onderzoeken worden representatief geacht voor de huidige situatie.

2.7 Hypothese en strategie

De hypothesen en onderzoeksstrategieën zijn weergegeven in tabel 2.2.

Tabel 2.2: Geselecteerde deellocaties en hypothese

Deellocatie	Oppervlakte (m ²)	Hypothese	Verdachte stoffen en bodemlaag	Strategie*
Gehele terrein	2.690	Onverdacht	-	ONV-NL

* ONV-NL = onverdachte, niet lijnvormige locatie

Indien in de geanalyseerde monsters geen van de onderzochte stoffen aanwezig zijn in een concentratie boven de streefwaarde uit de "Circulaire bodemsanering 2013" (Staatscourant 16675, 27 juni 2013) en of de achtergrondwaarden uit de Regeling bodemkwaliteit (bijlage 4, Staatscourant 247, 20 december 2007 en de wijzigingen hierop) wordt de hypothese onverdacht aangenomen.

3 ONDERZOEKSOPZET EN UITGEVOERDE WERKZAAMHEDEN

3.1 Onderzoeksopzet

De onderzoekslocatie heeft een oppervlakte van 2.690 m². Het aantal boringen per laag, het aantal peilbuizen en het aantal te analyseren grond- en grondwatermonsters is omschreven in NEN 5740 en is afhankelijk van de verdachtheid en de oppervlakte van de locatie. In tabel 3.1 worden de uit te voeren veld- en laboratorium werkzaamheden weergegeven.

Het onderzoek is uitgevoerd conform de strategie voor onverdachte, niet lijnvormige locaties. In overleg met het bevoegde gezag is alleen de bovengrond onderzocht. De ondergrond en het grondwater zijn niet onderzocht.

Tabel 3.1: *Uit te voeren veld- en laboratoriumwerkzaamheden*

Locatie	Veldwerk	Analyses
Gehele terrein	9 boringen tot 0,5 m-mv	2x standaardpakket grond (laag 0,0-0,5 m-mv)

De opgeboorde grond wordt in trajecten van maximaal 50 cm bemonsterd, of anders afhankelijk van de veldwaarnemingen en bodemlagen.

3.2 Veldonderzoek

In tabel 3.2 worden de verrichte veldwerkzaamheden weergegeven.

Tabel 3.2: *Verrichte veldwerkzaamheden*

Locatie	Aantal boringen (excl. peilbuizen)	Aantal peilbuizen
Gehele terrein	9 boringen tot circa 1,0 m-mv (1 tot en met 9))	-

De veldwerkzaamheden zijn uitgevoerd op 28 april 2020 (boorwerkzaamheden) door de heer W. Lichtenberg. Zowel De Klinker Milieu als de heer W. Lichtenberg zijn erkend voor het uitvoeren van deze werkzaamheden (certificaat K25343/16).

De veldwerkzaamheden zijn uitgevoerd conform de normen van het Nederlands Normalisatie Instituut. Tevens is gewerkt conform de Beoordelingsrichtlijnen "Veldwerk bij milieuhygiënisch bodemonderzoek" (BRL-SIKB 2000) en de daarbij behorende protocollen 2001 en 2002.

Tijdens het uitvoeren van het veldwerk is de grond zintuiglijk beoordeeld op de aanwezigheid van verontreinigingen en is het opgeboorde materiaal gekarakteriseerd en vastgelegd in boorbeschrijvingen. Bij het zintuiglijk beoordelen wordt door middel van geur en aanblik van de opgeboorde grond een eerste indruk verkregen. Verder wordt door middel van de "olie-op-water"-proef een indicatie verkregen omtrent de aanwezigheid van olie-achtige verontreinigingen. De zintuiglijke waarnemingen en boorprofielen zijn vermeld in bijlage 2.

3.3 Chemisch onderzoek

De geanalyseerde (meng)monsters en hun samenstelling staan weergegeven in tabel 3.3.

Tabel 3.3: Geanalyseerde (meng)monsters en hun samenstelling

Deellocatie	Monster		Samenstelling	Traject (m-mv)	Analyse
Gehele terrein	BG1	G	1-1, 2-1, 3-1, 4-1	Circa 0,5-1,0	Standaardpakket grond
	BG2	G	5-1, 6-1, 7-1, 8-1, 9-1	Circa 0,5-1,0	Standaardpakket grond

G=grond

Een aanwezige gebroken puinlaag van circa 0,5 m is niet bemonsterd. Deze is aangebracht na de sloopwerkzaamheden. Door de opdrachtgever is aangegeven dat dit gecertificeerd puin is dat afkomstig is van een puinbreker. De puinlaag is visueel geïnspecteerd en heeft de kenmerken van gebroken puin van een puinbreker. Ook is visueel geen asbest verdacht materiaal weargenomen.

Het samenstellen van de mengmonsters en de grondanalyses zijn uitgevoerd door Eurofins Analytico Milieu te Barneveld (Raad voor de Accreditatie (RvA)- erkend laboratorium (NEN-EN-ISO/IEC 17025). Tevens is Eurofins Analytico Milieu ISO 14001 (2004) gecertificeerd en AS 3000 erkend.

In de onderstaande tabel worden de samenstelling van de standaard analysepakketten weergegeven.

Tabel 3.4: Samenstelling standaard analysepakketten.

	Grond
metalen: Ba, Cd, Co, Cu, Hg, Pb, Mo, Ni, Zn	*
Polycyclische Aromatische Koolwaterstoffen (PAK (10 van VROM))	*
PCB (7)	*
minerale olie	*

4 ONDERZOEKSRÉSULTATEN

4.1 Globale bodemopbouw

Een globale beschrijving van de bodemopbouw is opgenomen in onderstaande tabel.

Tabel 4.1: Lokale bodemopbouw

Diepte [m-mv]	Bodemsamenstelling	Opmerkingen
0,5 – 1,0	Zand, matig grof, zwak siltig, zwak humeus	-

4.2 Zintuiglijke waarnemingen

De tijdens de veldwerkzaamheden waargenomen zintuiglijke afwijkingen in de bodem zijn weergegeven in tabel 4.2.

Tabel 4.2: Zintuiglijke afwijkingen

Boring	Traject (m-mv)	Zintuiglijke afwijking
1 t/m 9	0-circa 0,5	Volledig puin

Uit de zintuiglijke waarnemingen is naar voren gekomen dat het gehele terrein is opgehoogd met een laag gebroken puin. De puinlaag is niet bemonsterd.

4.3 Waarnemingen in het kader van aanwezigheid van asbest

Ten tijde van het veldonderzoek heeft een visuele beoordeling van asbest in de bodem plaatsgevonden. In de bodem is geen ‘asbestverdacht’ materiaal aangetroffen. Opgemerkt dient te worden dat er geen verkennend asbestonderzoek conform NEN-5707 “Monsterneming en analyse van asbest in bodem” of NEN-5897 “Monsterneming en analyse van asbest in bouw- en sloopafval en puingranulaat” heeft plaatsgevonden.

4.4 Toetsingskader

De analyseresultaten van de onderzochte monsters worden vergeleken met de waarden van de toetsingstabel uit de circulaire “Circulaire bodemsanering 2013” (Staatscourant 16675, 27 juni 2013) en achtergrondwaarden en maximale waarden uit de Regeling bodemkwaliteit (bijlage 4, Staatscourant 247, 20 december 2007 en de wijzigingen hierop). De toetsing van de analyseresultaten vindt plaats conform de, door het Rijk beschikbaar gestelde Bodem Toets- en Validatieservice (BoToVa).

4.4.1 Wet bodembescherming

De in deze tabel genoemde toetsingswaarden hebben de volgende betekenis:

achtergrond-/streefwaarde ¹	=	referentiewaarde
tussenwaarde ²	=	referentiewaarde voor nader onderzoek grond: 1/2(AW+I-waarde) grondwater: 1/2(S+I-waarde)
interventiewaarde	=	toetsingswaarde voor sanering of saneringsonderzoek

De achtergrond-, tussen- en interventiewaarden voor een aantal stoffen in de bodemmonsters zijn afhankelijk van het gehalte aan organische stof en lutum. Deze gehalten zijn in het laboratorium bepaald en verwerkt in de toetsingstabel (zie bijlage 3 voor de analyseresultaten en bijlage 4 voor de toetsing).

Voor de beoordeling van de verontreinigingssituatie wordt behalve met de toetsingstabel, ook rekening gehouden met de zintuiglijke waarnemingen en eventueel met het gebruik van de bodem.

¹ Voor grond wordt de achtergrondwaarde en voor grondwater wordt de streefwaarde als referentiewaarde gehanteerd.

² De term tussenwaarde is niet meer in de wet verankerd maar wordt landelijk nog wel op deze wijze gebruikt.

Bij de beoordeling worden de volgende termen toegepast:

kleiner dan de achtergrond-/streefwaarde	=	niet verontreinigd
tussen achtergrondwaarde en tussenwaarde	=	licht verontreinigd
tussen tussenwaarde en interventiewaarde	=	matig verontreinigd
groter dan de interventiewaarde	=	sterk verontreinigd

De locatie wordt als verontreinigd beschouwd, indien in een (meng)monster stoffen aanwezig zijn in een concentratie hoger dan de achtergrondwaarde. Overschrijding van de tussenwaarde houdt in dat er een vermoeden van ernstige bodemverontreiniging bestaat en dat een nader onderzoek moet worden uitgevoerd.

Als voor tenminste één stof de gemiddelde concentratie van minimaal 25 m³ grond of 100 m³ grondwater hoger is dan de interventiewaarde is het vermoeden van ernstige bodemverontreiniging bevestigd.

Het bovenstaande toetsingskader is alleen van toepassing voor “bestaande” gevallen van bodemverontreiniging (ontstaan voor 1987). Recente gevallen van bodemverontreinigingen vallen onder de “zorgplicht”. De aantasting van de bodem dient dan gesaneerd te worden of de aantasting en de directe gevolgen daarvan dienen beperkt en zoveel mogelijk ongedaan gemaakt te worden. Dit staat los van de ernst en urgentie van de verontreiniging.

4.4.2 Besluit bodemkwaliteit

Voor het toetsen van de kwaliteit van grond en baggerspecie aan de verschillende normen van het Besluit en voor het indelen van de (water)bodem in kwaliteitsklassen kent het Besluit als uitgangspunt dat de rekenkundige gemiddelden moeten voldoen aan de gestelde maximale waarden. Deze maximale waarden zijn landelijk (generiek) vastgesteld. Daarnaast mogen gemeenten gebiedsspecifieke maximale waarden hanteren. Deze dienen te worden vastgelegd in een bodembeheernota.

Bij de toetsing geldt een rekenregel voor het standaardiseren van de gemeten concentraties met de daadwerkelijk gemeten concentraties lutum en organische stof. Daarnaast zijn er twee bijzondere toetsingsregels: voor de achtergrondwaarde en voor de indeling in de bodemkwaliteitsklasse wonen.

Bij de beoordeling worden de volgende termen toegepast:

Kleiner dan de achtergrondwaarde ^(a)	=	Bodemkwaliteitsklasse Achtergrondwaarde
Kleiner dan maximale waarde wonen ^(b)	=	Wonen
Kleiner dan maximale waarde industrie	=	Industrie

^(a) De kwaliteit van de grond en baggerspecie overschrijdt niet de achtergrondwaarde als bij meting van X stoffen in de grond of baggerspecie het rekenkundige gemiddelde van maximaal Y stoffen verhoogd zijn ten opzichte van de achtergrondwaarde. De verhoging mag per stof maximaal 2x de achtergrondwaarde voor die stof bedragen, waarbij voor alle stoffen geldt dat de verhoogde gehalten kleiner zijn dan of gelijk zijn aan de maximale waarde voor kwaliteitsklasse wonen van de betreffende stof.

X	2	7	16	27	37
Y	1	2	3	4	5

^(b) De kwaliteit van de bodem overschrijdt niet de maximale waarde voor de kwaliteitsklasse wonen wanneer bij meting van X stoffen maximaal Y stoffen verhoogd zijn ten opzichte van de maximale waarde voor kwaliteitsklasse wonen. De verhoging mag per stof ten hoogste de maximale waarde voor de kwaliteitsklasse wonen vermeerderd met de achtergrondwaarde voor die stof bedragen, waarbij voor alle stoffen geldt dat de gehalten van de gemeten stoffen kleiner zijn dan of gelijk zijn aan de maximale waarde voor kwaliteitsklasse industrie van de betreffende stof.

X	7	16	27	37
Y	2	3	4	5

4.5 Analyseresultaten grond

In tabel 4.4 zijn de analyseresultaten van de grond weergegeven en wordt per analysemonster het eindoordeel met betrekking tot de Wet bodembescherming en een indicatieve toetsing ten aanzien van het Besluit Bodemkwaliteit weergegeven. De analysecertificaten zijn opgenomen in bijlage 4, de toetsingsresultaten in bijlage 5.

Tabel 4.4: Analyseresultaten

Monster (traject)	Beoordeling	Toetsing Wbb		Toetsing Bbk Beoordeling
		Kritieke parameter		
Grond				
BG01	-	-		Altijd toepasbaar
BG02	-	-		Altijd toepasbaar
	-	< Achtergrond-/streefwaarde		
	+	> Achtergrond-/streefwaarde		
	++	> Tussenwaarde		
	+++	> Interventiewaarde		

4.6 Toetsing hypothese

In de onderstaande tabel staan de hypothesen weergegeven. Tevens wordt aangegeven of deze aangenomen of verworpen kan worden.

Tabel 4.6: Toetsing hypothesen

Deellocatie	Oppervlakte (m ²)	Hypothese	Verdachte stoffen en bodemiaag	Toetsing
Gehele terrein	2.690	Onverdacht	-	aangenomen

Er zijn geen verhoogde gehalten aangetroffen. De hypothese 'onverdachte locatie' wordt aangenomen. De onderzoeksinspanning behoeft niet te worden herzien.

5 CONCLUSIES EN AANBEVELINGEN

In opdracht van 't Bonte Paard Advies is door De Klinker Milieu een verkennend bodemonderzoek uitgevoerd conform de NEN 5740 op de locatie Varsseveldseweg 93-97 te Doetinchem. Het perceel is kadastraal bekend als:

- gemeente Doetinchem;
- sectie D;
- perceelnummer 2540.

De onderzoekslocatie heeft een oppervlakte van 2.690 m². In bijlage 1 is de regionale ligging opgenomen en bijlage 5 voor een overzicht van de onderzoekslocatie.

De aanleiding tot het bodemonderzoek wordt gevormd door de voorgenomen bouwactiviteiten op de locatie. Doel van het bodemonderzoek is het vaststellen van de milieuhygiënische kwaliteit van de bodem ter plaatse van de locatie en nagaan of er mogelijke gebruiksbeperkingen bestaan in relatie tot het beoogde gebruik. In overleg met het bevoegde gezag is alleen de bovengrond onderzocht

5.1 Conclusies

Uit de resultaten kan het volgende geconcludeerd worden:

- in de bovengrond van het terrein zijn geen verhoogde gehalten aan de onderzochte componenten aangetroffen;
- de hypothese "onverdacht" wordt aangenomen. De onderzoeksinspanning hoeft niet aangepast te worden.

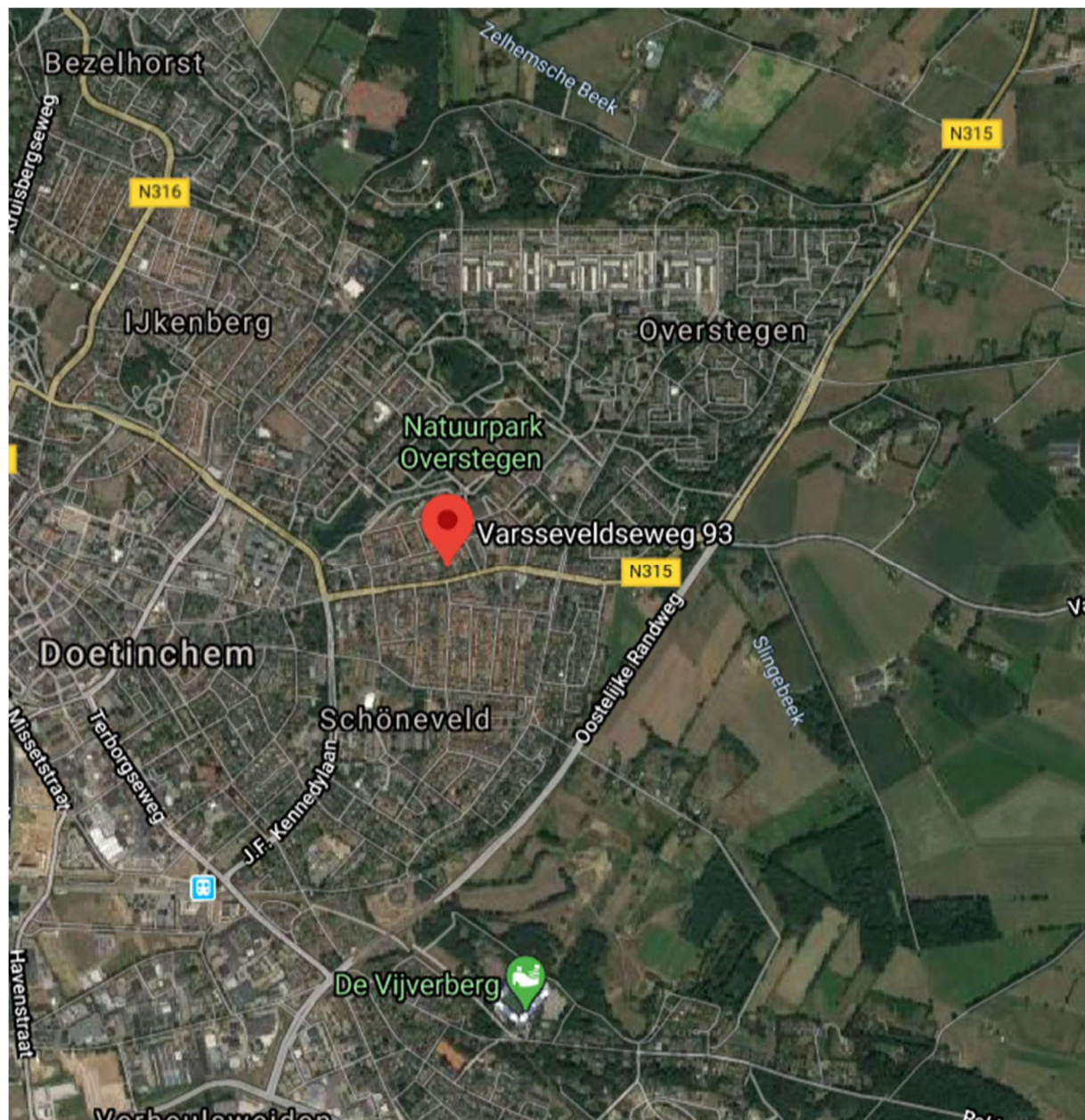
Het terrein is ons inziens op basis van de milieuhygiënische kwaliteit geschikt voor het voorgenomen gebruik.

5.2 Algemeen

Ten behoeve van de verwerking van vrijkomende grond buiten de onderzoekslocatie wordt verwezen naar de uitgangspunten van het Besluit Bodemkwaliteit (Bbk).

De conclusies hebben uitsluitend betrekking op de geselecteerde deellocaties en de geanalyseerde componenten. Gezien het verkennende karakter van dit onderzoek is het, ondanks de zorgvuldigheid waarmee het is uitgevoerd, altijd mogelijk dat eventueel lokaal voorkomende verontreinigingen niet zijn ontdekt.

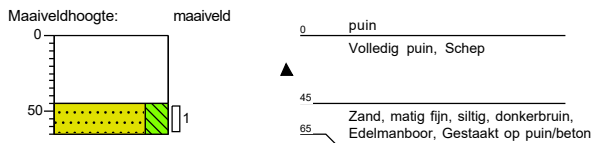
BIJLAGE 1: LIGGING ONDERZOEKSLOCATIE



BIJLAGE 2: BOORSTATEN EN ZINTUIGLIJKE WAARNEMINGEN

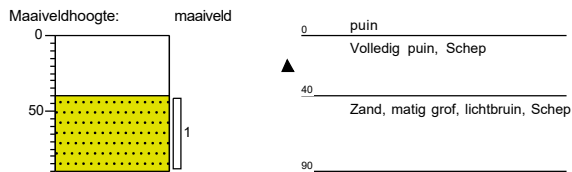
Boring: 1

X: 218216,07
Y: 442486,90
Datum: 28-4-2020



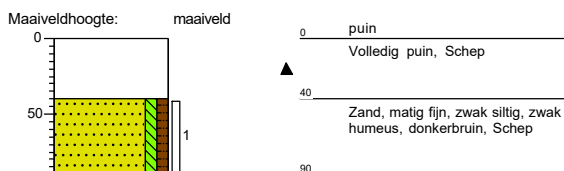
Boring: 2

X: 218197,04
Y: 442476,41
Datum: 28-4-2020



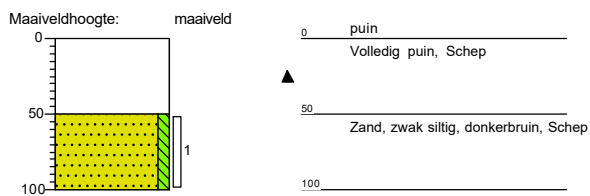
Boring: 3

X: 218173,13
Y: 442470,57
Datum: 28-4-2020



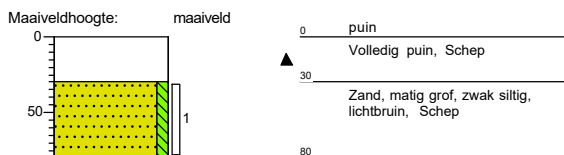
Boring: 4

X: 218182,70
Y: 442457,97
Datum: 28-4-2020



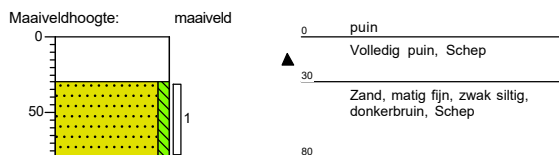
Boring: 5

X: 218202,64
Y: 442462,06
Datum: 28-4-2020



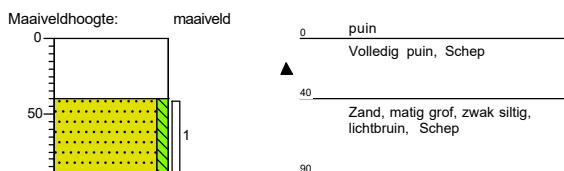
Boring: 6

X: 218223,53
Y: 442470,01
Datum: 28-4-2020



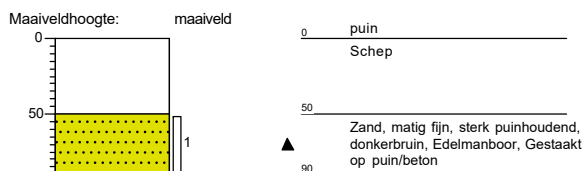
Boring: 7

X: 218227,37
Y: 442454,56
Datum: 28-4-2020



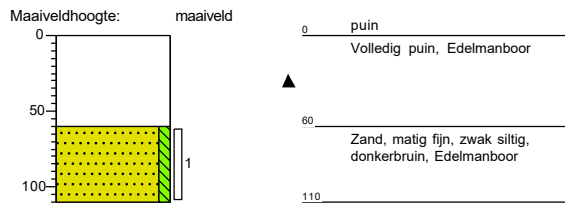
Boring: 8

X: 218226,92
Y: 442443,47
Datum: 28-4-2020



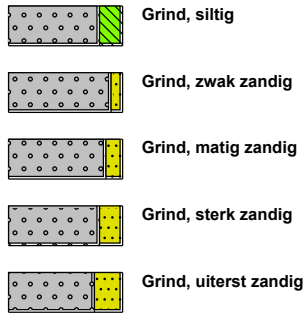
Boring: 9

X: 218214,09
Y: 442445,24
Datum: 28-4-2020

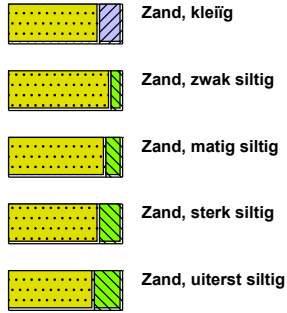


Legenda (conform NEN 5104)

grind



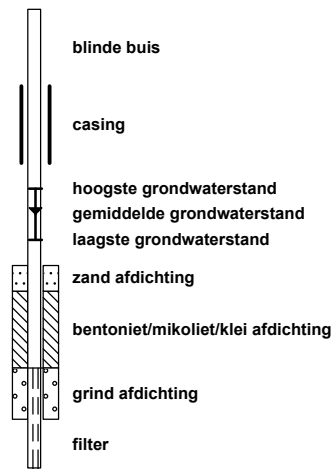
zand



veen



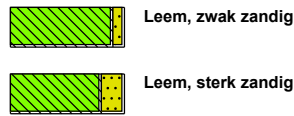
peilbuis



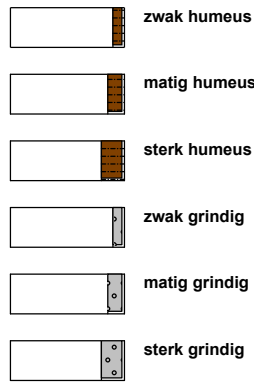
klei



leem



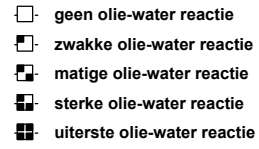
overige toevoegingen



geur



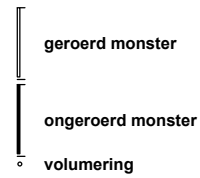
olie



p.i.d.-waarde



monsters



overig



BIJLAGE 3: ANALYSERESULTATEN



De Klinker Milieu B.V.
T.a.v. Nico Looman
Verlengde Ooyerhoekseweg 9
7200 AN ZUTPHEN

Analyscertificaat

Datum: 01-May-2020

Hierbij ontvangt u de resultaten van het navolgende laboratoriumonderzoek.

Certificaatnummer/Versie	2020064800/1
Uw project/verslagnummer	K203811
Uw projectnaam	Varsseveldseweg 93-97 Doetinchem
Uw ordernummer	
Monster(s) ontvangen	28-Apr-2020

Dit certificaat mag uitsluitend in zijn geheel worden gereproduceerd.
De analyse resultaten hebben alleen betrekking op het beproefde object.

De grondmonsters worden tot 4 weken na datum ontvangst bewaard en watermonsters tot 2 weken na datum ontvangst. Zonder tegenbericht worden de monsters nadien afgevoerd.
Indien de monsters langer bewaard dienen te blijven verzoeken wij U dit exemplaar uiterlijk 1 werkdag voor afloop van de standaardbewaarperiode ondertekend aan ons te retourneren. Voor de kosten van het langer bewaren van monsters verwijzen wij naar de prijslijst.

Bewaren tot:

Datum:

Naam:

Handtekening:

Wij vertrouwen erop uw opdracht hiermee naar verwachting te hebben uitgevoerd, mocht U naar aanleiding van dit analysecertificaat nog vragen hebben verzoeken wij U contact op te nemen met de afdeling Verkoop en Advies.

Met vriendelijke groet,

Eurofins Analytico B.V.



Ing. A. Veldhuizen
Technical Manager

Eurofins Analytico B.V.

Gildeweg 42-46
3771 NB Barneveld
P.O. Box 459
3770 AL Barneveld NL

Tel. +31 (0)34 242 63 00
Fax +31 (0)34 242 63 99
E-mail info-env@eurofins.nl
Site www.eurofins.nl

BNP Paribas S.A. 227 9245 25
IBAN: NL71BNPA0227924525
BIC: BNPANL2A
KvK/CoC No. 09088623
BTW/VAT No. NL 8043.14.883.B01

Eurofins Analytico B.V. is ISO 14001: 2015 gecertificeerd door TÜV en erkend door het Vlaamse Gewest (OVAM en Dep. Omgeving), het Brusselse Gewest (BIM), het Waalse Gewest (DGRNE-OWD) en door de overheid van Luxemburg (MEV).



Analysecertificaat

Uw project/verslagnummer	K203811	Certificaatnummer/Versie	2020064800/1
Uw projectnaam	Varseveldseweg 93-97 Doetinchem	Startdatum	28-Apr-2020
Uw ordernummer		Rapportagedatum	01-May-2020/11:40
Monsternemer		Bijlage	A, B, C
Monstermatrix	Grond (AS3000)	Pagina	1/2

Analyse	Eenheid	1	2
Voorbehandeling			
Cryogeen malen AS3000		Uitgevoerd	Uitgevoerd
Bodemkundige analyses			
S Droge stof	% (m/m)	90.3	92.3
S Organische stof	% (m/m) ds	2.0	1.1
Gloeirest	% (m/m) ds	98	99
S Korrelgrootte < 2 µm (Lutum)	% (m/m) ds	4.7	3.6
Metalen			
S Barium (Ba)	mg/kg ds	25	25
S Cadmium (Cd)	mg/kg ds	<0.20	<0.20
S Kobalt (Co)	mg/kg ds	<3.0	<3.0
S Koper (Cu)	mg/kg ds	9.2	<5.0
S Kwik (Hg)	mg/kg ds	<0.050	<0.050
S Molybdeen (Mo)	mg/kg ds	<1.5	<1.5
S Nikkel (Ni)	mg/kg ds	5.4	<4.0
S Lood (Pb)	mg/kg ds	21	<10
S Zink (Zn)	mg/kg ds	42	<20
Minerale olie			
Minerale olie (C10-C12)	mg/kg ds	<3.0	<3.0
Minerale olie (C12-C16)	mg/kg ds	<5.0	<5.0
Minerale olie (C16-C21)	mg/kg ds	<5.0	<5.0
Minerale olie (C21-C30)	mg/kg ds	<11	<11
Minerale olie (C30-C35)	mg/kg ds	<5.0	<5.0
Minerale olie (C35-C40)	mg/kg ds	<6.0	<6.0
S Minerale olie totaal (C10-C40)	mg/kg ds	<35	<35
Polychloorbifenylen, PCB			
S PCB 28	mg/kg ds	<0.0010	<0.0010
S PCB 52	mg/kg ds	<0.0010	<0.0010
S PCB 101	mg/kg ds	<0.0010	<0.0010
S PCB 118	mg/kg ds	<0.0010	<0.0010

Nr.	Monsteromschrijving	Datum monstername	Monster nr.
1	MMBG01 1 (45-65) 2 (40-90) 3 (40-90) 4 (50-100)	28-Apr-2020	11333703
2	MMBG02 5 (30-80) 6 (30-80) 7 (40-90) 9 (60-110)	28-Apr-2020	11333704

Eurofins Analytico B.V.

Gildeweg 42-46
3771 NB Barneveld
P.O. Box 459
3770 AL Barneveld NL

Tel. +31 (0)34 242 63 00
Fax +31 (0)34 242 63 99
E-mail info-env@eurofins.nl
Site www.eurofins.nl

BNP Paribas S.A. 227 9245 25
IBAN: NL71BNPA0227924525
BIC: BNPANL2A
KvK/CoC No. 09088623
BTW/VAT No. NL 8043.14.883.B01



Q: door RvA geaccrediteerde verrichting
R: AP04 erkende verrichting
S: AS SIKB erkende verrichting
V: VLAREL erkende verrichting

Dit certificaat mag uitsluitend in zijn geheel worden gereproduceerd.
Eurofins Analytico B.V. is ISO 14001: 2015 gecertificeerd door TÜV en erkend door het Vlaamse Gewest (OVAM en Dep. Omgeving), het Brusselse Gewest (BIM), het Waalse Gewest (DGRNE-OWD) en door de overheid van Luxemburg (MEV).



Analysecertificaat

Uw project/verslagnummer	K203811	Certificaatnummer/Versie	2020064800/1
Uw projectnaam	Varseveldseweg 93-97 Doetinchem	Startdatum	28-Apr-2020
Uw ordernummer		Rapportagedatum	01-May-2020/11:40
Monsternemer		Bijlage	A, B, C
Monstermatrix	Grond (AS3000)	Pagina	2/2

Analyse	Eenheid	1	2
S PCB 138	mg/kg ds	<0.0010	<0.0010
S PCB 153	mg/kg ds	<0.0010	<0.0010
S PCB 180	mg/kg ds	<0.0010	<0.0010
S PCB (som 7) (factor 0,7)	mg/kg ds	0.0049 ¹⁾	0.0049 ¹⁾
Polycyclische Aromatische Koolwaterstoffen, PAK			
S Naftaleen	mg/kg ds	<0.050	<0.050
S Fenanthreen	mg/kg ds	0.33	<0.050
S Anthraceen	mg/kg ds	0.074	<0.050
S Fluorantheen	mg/kg ds	0.66	0.059
S Benzo(a)anthraceen	mg/kg ds	0.28	<0.050
S Chryseen	mg/kg ds	0.34	<0.050
S Benzo(k)fluorantheen	mg/kg ds	0.15	<0.050
S Benzo(a)pyreen	mg/kg ds	0.27	<0.050
S Benzo(ghi)peryleen	mg/kg ds	0.21	<0.050
S Indeno(123-cd)pyreen	mg/kg ds	0.24	<0.050
S PAK VROM (10) (factor 0,7)	mg/kg ds	2.6	0.37

Nr. Monsteromschrijving

Nr.	Monsteromschrijving	Datum monstername	Monster nr.
1	MMBG01 1 (45-65) 2 (40-90) 3 (40-90) 4 (50-100)	28-Apr-2020	11333703
2	MMBG02 5 (30-80) 6 (30-80) 7 (40-90) 9 (60-110)	28-Apr-2020	11333704

Eurofins Analytico B.V.

Gildeweg 42-46
3771 NB Barneveld
P.O. Box 459
3770 AL Barneveld NL

Tel. +31 (0)34 242 63 00
Fax +31 (0)34 242 63 99
E-mail info-env@eurofins.nl
Site www.eurofins.nl

BNP Paribas S.A. 227 9245 25
IBAN: NL71BNPA0227924525
BIC: BNPARL2A
KvK/CoC No. 09088623
BTW/VAT No. NL 8043.14.883.B01



Q: door RvA geaccrediteerde verrichting
R: AP04 erkende verrichting
S: AS SIKB erkende verrichting
V: VLAREL erkende verrichting

Dit certificaat mag uitsluitend in zijn geheel worden gereproduceerd.
Eurofins Analytico B.V. is ISO 14001: 2015 gecertificeerd door TÜV en erkend door het Vlaamse Gewest (OVAM en Dep. Omgeving), het Brusselse Gewest (BIM), het Waalse Gewest (DGRNE-OWD) en door de overheid van Luxemburg (MEV).





Bijlage (A) met deelmonsterinformatie behorende bij analysecertificaat 2020064800/1

Pagina 1/1

Monster nr.	Boornr	Omschrijving	Van	Tot	Barcode	Monstername ID/Monsteromsch.
11333703	1	1	45	65	3511878AA	MMBG01 1 (45-65) 2 (40-90) 3 (
11333703	2	1	40	90	3511892AA	MMBG01 1 (45-65) 2 (40-90) 3 (
11333703	3	1	40	90	3511893AA	MMBG01 1 (45-65) 2 (40-90) 3 (
11333703	4	1	50	100	3511887AA	MMBG01 1 (45-65) 2 (40-90) 3 (
11333704	5	1	30	80	3511883AA	MMBG02 5 (30-80) 6 (30-80) 7 (
11333704	6	1	30	80	3511875AA	MMBG02 5 (30-80) 6 (30-80) 7 (
11333704	7	1	40	90	3511885AA	MMBG02 5 (30-80) 6 (30-80) 7 (
11333704	9	1	60	110	3511884AA	MMBG02 5 (30-80) 6 (30-80) 7 (



Eurofins Analytico B.V.

Gildeweg 42-46
 3771 NB Barneveld
 P.O. Box 459
 3770 AL Barneveld NL
 Tel. +31 (0)34 242 63 00
 Fax +31 (0)34 242 63 99
 E-mail info-env@eurofins.nl
 Site www.eurofins.nl

BNP Paribas S.A. 227 9245 25
 IBAN: NL71BNPA0227924525
 BIC: BNPANL2A
 KvK/CoC No. 09088623
 BTW/VAT No. NL 8043.14.883.B01

Eurofins Analytico B.V. is ISO 14001: 2015 gecertificeerd door TÜV en erkend door het Vlaamse Gewest (OVAM en Dep. Omgeving), het Brusselse Gewest (BIM), het Waalse Gewest (DGRNE-OWD) en door de overheid van Luxemburg (MEV).

**Bijlage (B) met opmerkingen behorende bij analysecertificaat 2020064800/1**

Pagina 1/1

Opmerking 1)De toetswaarde van de som is gelijk aan de sommatie van $0,7 \cdot RG$ **Eurofins Analytico B.V.**

Gildeweg 42-46 Tel. +31 (0)34 242 63 00
3771 NB Barneveld Fax +31 (0)34 242 63 99
P.O. Box 459 E-mail info-env@eurofins.nl
3770 AL Barneveld NL Site www.eurofins.nl

BNP Paribas S.A. 227 9245 25
IBAN: NL71BNPA0227924525
BIC: BNPNL2A
KvK/CoC No. 09088623
BTW/VAT No. NL 8043.14.883.B01

Eurofins Analytico B.V. is ISO 14001: 2015 gecertificeerd door TÜV en erkend door het Vlaamse Gewest (OVAM en Dep. Omgeving), het Brusselse Gewest (BIM), het Waalse Gewest (DGRNE-OWD) en door de overheid van Luxemburg (MEV).



Bijlage (C) met methodeverwijzingen behorende bij analysecertificaat 2020064800/1

Pagina 1/1

Analyse	Methode	Techniek	Methode referentie
Voorbehandeling			
Cryogeen malen	W0106	Voorbehandeling	AS3000
Bodemkundige analyses			
Droge Stof	W0104	Gravimetrie	pb 3010-2 en NEN-EN 15934
Organische stof (gloeiverlies)	W0109	Gravimetrie	pb 3010-3 en NEN 5754
Korrelgrootte < 2 µm (lutum)	W0171	Sedimentatie	pb 3010-4 en NEN 5753
Metalen			
Barium (Ba)	W0423	ICP-MS	pb 3010-5 en NEN-EN-ISO 17294-2
Cadmium (Cd)	W0423	ICP-MS	pb 3010-5 en NEN-EN-ISO 17294-2
Kobalt (Co)	W0423	ICP-MS	pb 3010-5 en NEN-EN-ISO 17294-2
Koper (Cu)	W0423	ICP-MS	pb 3010-5 en NEN-EN-ISO 17294-2
Kwik (Hg)	W0423	ICP-MS	pb 3010-5 en NEN-EN-ISO 17294-2
Molybdeen (Mo)	W0423	ICP-MS	pb 3010-5 en NEN-EN-ISO 17294-2
Nikkel (Ni)	W0423	ICP-MS	pb 3010-5 en NEN-EN-ISO 17294-2
Lood (Pb)	W0423	ICP-MS	pb 3010-5 en NEN-EN-ISO 17294-2
Zink (Zn)	W0423	ICP-MS	pb 3010-5 en NEN-EN-ISO 17294-2
Minerale olie			
Minerale Olie (C10-C40)	W0202	GC-FID	pb 3010-7 en NEN-EN-ISO 16703
Polychloorbifenylen, PCB			
PCB (7)	W0271	GC-MS	pb 3010-8 en NEN 6980
Polycyclische Aromatische Koolwaterstoffen, PAK			
PAK (10) (VROM)	W0271	GC-MS	pb. 3010-6 en NEN-ISO 18287
PAK som AS3000/AP04	W0271	GC-MS	pb. 3010-6 en NEN-ISO 18287

Nadere informatie over de toegepaste onderzoeksmethoden alsmede een classificatie van de meetonzekerheid staan vermeld in ons overzicht "Specificaties analysemethoden", versie juni 2019.



BIJLAGE 4: TOETSINGSTABELLEN

BoToVa T12 Toetsing Wbb grond

Projectnummer	K203811
Projectnaam	Varsseveldseweg 93-97 Doetinchem
Ordernummer	
Datum monsternamen	28-04-2020
Monsternemer	
Certificaatnummer	2020064800
Startdatum	28-04-2020
Rapportagedatum	01-05-2020

Analyse	Eenheid	1	GSSD	Oordeel	RG	AW	T	I
Bodemtype correctie								
Organische stof		2						
Korrelgrootte < 2 µm (Lutum)		4,7						
Voorbehandeling								
Cryogeen malen AS3000		Uitgevoerd						
Bodemkundige analyses								
Droge stof	% (m/m)	90,3	90,3					
Organische stof	% (m/m) ds	2	2					
Gloeirest	% (m/m) ds	98						
Korrelgrootte < 2 µm (Lutum)	% (m/m) ds	4,7	4,7					
Metalen								
Barium (Ba)	mg/kg ds	25	72,43		20	190	555	920
Cadmium (Cd)	mg/kg ds	<0,20	0,2314	-	0,2	0,6	6,8	13
Kobalt (Co)	mg/kg ds	<3,0	5,7	-	3	15	103	190
Koper (Cu)	mg/kg ds	9,2	17,41	-	5	40	115	190
Kwik (Hg)	mg/kg ds	<0,050	0,0481	-	0,05	0,15	18,1	36
Molybdeen (Mo)	mg/kg ds	<1,5	1,05	-	1,5	1,5	95,8	190
Nikkel (Ni)	mg/kg ds	5,4	12,86	-	4	35	67,5	100
Lood (Pb)	mg/kg ds	21	31,48	-	10	50	290	530
Zink (Zn)	mg/kg ds	42	87,63	-	20	140	430	720
Minerale olie								
Minerale olie (C10-C12)	mg/kg ds	<3,0	10,5					
Minerale olie (C12-C16)	mg/kg ds	<5,0	17,5					
Minerale olie (C16-C21)	mg/kg ds	<5,0	17,5					
Minerale olie (C21-C30)	mg/kg ds	<11	38,5					
Minerale olie (C30-C35)	mg/kg ds	<5,0	17,5					
Minerale olie (C35-C40)	mg/kg ds	<6,0	21					
Minerale olie totaal (C10-C40)	mg/kg ds	<35	122,5	-	35	190	2600	5000
Polychloorbifenylen, PCB								
PCB 28	mg/kg ds	<0,0010	0,0035					
PCB 52	mg/kg ds	<0,0010	0,0035					
PCB 101	mg/kg ds	<0,0010	0,0035					
PCB 118	mg/kg ds	<0,0010	0,0035					
PCB 138	mg/kg ds	<0,0010	0,0035					
PCB 153	mg/kg ds	<0,0010	0,0035					
PCB 180	mg/kg ds	<0,0010	0,0035					
PCB (som 7) (factor 0,7)	mg/kg ds	0,0049	0,0245	-	0,007	0,02	0,51	1
Polycyclische Aromatische Koolwaterstoffen, PAH								
Naftaleen	mg/kg ds	<0,050	0,035					
Fenanthreen	mg/kg ds	0,33	0,33					
Anthraceen	mg/kg ds	0,074	0,074					
Fluorantheen	mg/kg ds	0,66	0,66					
Benzo(a)anthraceen	mg/kg ds	0,28	0,28					
Chryseen	mg/kg ds	0,34	0,34					
Benzo(k)fluorantheen	mg/kg ds	0,15	0,15					
Benzo(a)pyreen	mg/kg ds	0,27	0,27					
Benzo(ghi)peryleen	mg/kg ds	0,21	0,21					
Indeno(123-cd)pyreen	mg/kg ds	0,24	0,24					
PAK VROM (10) (factor 0,7)	mg/kg ds	2,6	2,589	*	0,35	1,5	20,8	40

Legenda

Nr.	Analytico-nr	Monster
1	11333703	MMBG01 1 (45-65) 2 (40-90) 3 (40-90) 4 (50-100)

Eindoordeel: Voldoet aan Achtergrondwaarde

Gebruikte afkortingen

-	kleiner dan of gelijk aan Achtergrondwaarde
*	groter dan Achtergrondwaarde
**	groter dan Tussenwaarde
***	groter dan Interventiewaarde

GSSD	Gestandaardiseerd gehalte
RG	Vereiste Rapportagegrens
AW	Achtergrondwaarde
T	Tussenwaarde
I	Interventiewaarde

Deze toetsing is uitgevoerd met behulp van BoToVa.

Zie voor info: <http://www.rwsleefomgeving.nl/onderwerpen/bodem-ondergrond/bbk/instrumenten/botova/>
 N.B.: de vermelde tussenwaarde is door PAIS berekend en is niet afkomstig uit BoToVa

BoToVa T12 Toetsing Wbb grond

Projectnummer	K203811
Projectnaam	Varsseveldseweg 93-97 Doetinchem
Ordernummer	
Datum monsternamen	28-04-2020
Monsternemer	
Certificaatnummer	2020064800
Startdatum	28-04-2020
Rapportagedatum	01-05-2020

Analyse	Eenheid	2	GSSD	Oordeel	RG	AW	T	I
Bodemtype correctie								
Organische stof		1,1						
Korrelgrootte < 2 µm (Lutum)		3,6						
Voorbehandeling								
Cryogeen malen AS3000		Uitgevoerd						
Bodemkundige analyses								
Droge stof	% (m/m)	92,3	92,3					
Organische stof	% (m/m) ds	1,1	1,1					
Gloeirest	% (m/m) ds	99						
Korrelgrootte < 2 µm (Lutum)	% (m/m) ds	3,6	3,6					
Metalen								
Barium (Ba)	mg/kg ds	25	80,73		20	190	555	920
Cadmium (Cd)	mg/kg ds	<0,20	0,2352	-	0,2	0,6	6,8	13
Kobalt (Co)	mg/kg ds	<3,0	6,283	-	3	15	103	190
Koper (Cu)	mg/kg ds	<5,0	6,863	-	5	40	115	190
Kwik (Hg)	mg/kg ds	<0,050	0,049	-	0,05	0,15	18,1	36
Molybdeen (Mo)	mg/kg ds	<1,5	1,05	-	1,5	1,5	95,8	190
Nikkel (Ni)	mg/kg ds	<4,0	7,206	-	4	35	67,5	100
Lood (Pb)	mg/kg ds	<10	10,7	-	10	50	290	530
Zink (Zn)	mg/kg ds	<20	30,72	-	20	140	430	720
Minerale olie								
Minerale olie (C10-C12)	mg/kg ds	<3,0	10,5					
Minerale olie (C12-C16)	mg/kg ds	<5,0	17,5					
Minerale olie (C16-C21)	mg/kg ds	<5,0	17,5					
Minerale olie (C21-C30)	mg/kg ds	<11	38,5					
Minerale olie (C30-C35)	mg/kg ds	<5,0	17,5					
Minerale olie (C35-C40)	mg/kg ds	<6,0	21					
Minerale olie totaal (C10-C40)	mg/kg ds	<35	122,5	-	35	190	2600	5000
Polychloorbifenylen, PCB								
PCB 28	mg/kg ds	<0,0010	0,0035					
PCB 52	mg/kg ds	<0,0010	0,0035					
PCB 101	mg/kg ds	<0,0010	0,0035					
PCB 118	mg/kg ds	<0,0010	0,0035					
PCB 138	mg/kg ds	<0,0010	0,0035					
PCB 153	mg/kg ds	<0,0010	0,0035					
PCB 180	mg/kg ds	<0,0010	0,0035					
PCB (som 7) (factor 0,7)	mg/kg ds	0,0049	0,0245	-	0,007	0,02	0,51	1
Polycyclische Aromatische Koolwaterstoffen, PAH								
Naftaleen	mg/kg ds	<0,050	0,035					
Fenanthreen	mg/kg ds	<0,050	0,035					
Anthraceen	mg/kg ds	<0,050	0,035					
Fluorantheen	mg/kg ds	0,059	0,059					
Benzo(a)anthraceen	mg/kg ds	<0,050	0,035					
Chryseen	mg/kg ds	<0,050	0,035					
Benzo(k)fluorantheen	mg/kg ds	<0,050	0,035					
Benzo(a)pyreen	mg/kg ds	<0,050	0,035					
Benzo(ghi)peryleen	mg/kg ds	<0,050	0,035					
Indeno(123-cd)pyreen	mg/kg ds	<0,050	0,035					
PAK VROM (10) (factor 0,7)	mg/kg ds	0,37	0,374	-	0,35	1,5	20,8	40

Legenda

Nr.	Analytico-nr	Monster
2	11333704	MMBG02 5 (30-80) 6 (30-80) 7 (40-90) 9 (60-110)

Eindoordeel: Voldoet aan Achtergrondwaarde

Gebruikte afkortingen

-	kleiner dan of gelijk aan Achtergrondwaarde
*	groter dan Achtergrondwaarde
**	groter dan Tussenwaarde
***	groter dan Interventiewaarde

GSSD	Gestandaardiseerd gehalte
RG	Vereiste Rapportagegrens
AW	Achtergrondwaarde
T	Tussenwaarde
I	Interventiewaarde

Deze toetsing is uitgevoerd met behulp van BoToVa.

Zie voor info: <http://www.rwsleefomgeving.nl/onderwerpen/bodem-ondergrond/bbk/instrumenten/botova/>
 N.B.: de vermelde tussenwaarde is door PAIS berekend en is niet afkomstig uit BoToVa

BoToVa T1 Beoordeling kwaliteit van grond en bagger bij toepassing op of in de lan

Projectnummer	K203811
Projectnaam	Varsveldseweg 93-97 Doetinchem
Ordernummer	
Datum monstername	28-04-2020
Monsternemer	
Certificaatnummer	2020064800
Startdatum	28-04-2020
Rapportagedatum	01-05-2020

Analyse	Eenheid	1	GSSD	Oordeel	RG Eis	AW	Wonen	Industrie	IW
Bodemtype correctie									
Organische stof		2							
Korrelgrootte < 2 µm (Lutum)		4,7							
Voorbehandeling									
Cryogeen malen AS3000		Uitgevoerd							
Bodemkundige analyses									
Droge stof	% (m/m)	90,3	90,3						
Organische stof	% (m/m) ds	2	2						
Gloeirest	% (m/m) ds	98							
Korrelgrootte < 2 µm (Lutum)	% (m/m) ds	4,7	4,7						
Metalen									
Barium (Ba)	mg/kg ds	25	72,43		20				920
Cadmium (Cd)	mg/kg ds	<0,20	0,2314	<=AW	0,2	0,6	1,2	4,3	13
Kobalt (Co)	mg/kg ds	<3,0	5,7	<=AW	3	15	35	190	190
Koper (Cu)	mg/kg ds	9,2	17,41	<=AW	5	40	54	190	190
Kwik (Hg)	mg/kg ds	<0,050	0,0481	<=AW	0,05	0,15	0,83	4,8	36
Molybdeen (Mo)	mg/kg ds	<1,5	1,05	<=AW	1,5	1,5	88	190	190
Nikkel (Ni)	mg/kg ds	5,4	12,86	<=AW	4	35		100	100
Lood (Pb)	mg/kg ds	21	31,48	<=AW	10	50	210	530	530
Zink (Zn)	mg/kg ds	42	87,63	<=AW	20	140	200	720	720
Minerale olie									
Minerale olie (C10-C12)	mg/kg ds	<3,0	10,5						
Minerale olie (C12-C16)	mg/kg ds	<5,0	17,5						
Minerale olie (C16-C21)	mg/kg ds	<5,0	17,5						
Minerale olie (C21-C30)	mg/kg ds	<11	38,5						
Minerale olie (C30-C35)	mg/kg ds	<5,0	17,5						
Minerale olie (C35-C40)	mg/kg ds	<6,0	21						
Minerale olie totaal (C10-C40)	mg/kg ds	<35	122,5	<=AW	35	190	190	500	5000
Polychloorbifenylen, PCB									
PCB 28	mg/kg ds	<0,0010	0,0035						
PCB 52	mg/kg ds	<0,0010	0,0035						
PCB 101	mg/kg ds	<0,0010	0,0035						
PCB 118	mg/kg ds	<0,0010	0,0035						
PCB 138	mg/kg ds	<0,0010	0,0035						
PCB 153	mg/kg ds	<0,0010	0,0035						
PCB 180	mg/kg ds	<0,0010	0,0035						
PCB (som 7) (factor 0,7)	mg/kg ds	0,0049	0,0245	<=AW	0,0049	0,02	0,04	0,5	1
Polycyclische Aromatische Koolwaterstoffen, PAH									
Naftaleen	mg/kg ds	<0,050	0,035						
Fenantheen	mg/kg ds	0,33	0,33						
Anthraceen	mg/kg ds	0,074	0,074						
Fluorantheen	mg/kg ds	0,66	0,66						
Benzo(a)anthraceen	mg/kg ds	0,28	0,28						
Chryseen	mg/kg ds	0,34	0,34						
Benzo(k)fluorantheen	mg/kg ds	0,15	0,15						
Benzo(a)pyreen	mg/kg ds	0,27	0,27						
Benzo(ghi)peryleen	mg/kg ds	0,21	0,21						
Indeno(123-cd)pyreen	mg/kg ds	0,24	0,24						
PAK VROM (10) (factor 0,7)	mg/kg ds	2,6	2,589	Wonen	0,5	1,5	6,8	40	40

Legenda

Nr.	Analytico-nr	Monster
1	11333703	MMBG01 1 (45-65) 2 (40-90) 3 (40-90) 4 (50-100)

Eindoordeel: Altijd toepasbaar

Gebruikte afkortingen

GSSD	Gestandaardiseerd gehalte
AW	Achtergrondwaarde
<= AW	kleiner dan of gelijk aan Achtergrondwaarde
RG Eis	Vereiste rapportagegrens
IW	Interventiewaarde

Deze toetsing is uitgevoerd met behulp van BoToVa.

Zie voor info: <http://www.rwsleefomgeving.nl/onderwerpen/bodem-ondergrond/bbk/instrumenten/botova/>

BoToVa T1 Beoordeling kwaliteit van grond en bagger bij toepassing op of in de lan

Projectnummer	K203811
Projectnaam	Varsveldseweg 93-97 Doetinchem
Ordernummer	
Datum monstername	28-04-2020
Monsternemer	
Certificaatnummer	2020064800
Startdatum	28-04-2020
Rapportagedatum	01-05-2020

Analyse	Eenheid	2	GSSD	Oordeel	RG Eis	AW	Wonen	Industrie	IW
Bodemtype correctie									
Organische stof		1,1							
Korrelgrootte < 2 µm (Lutum)		3,6							
Voorbehandeling									
Cryogeen malen AS3000		Uitgevoerd							
Bodemkundige analyses									
Droge stof	% (m/m)	92,3	92,3						
Organische stof	% (m/m) ds	1,1	1,1						
Gloeirest	% (m/m) ds	99							
Korrelgrootte < 2 µm (Lutum)	% (m/m) ds	3,6	3,6						
Metalen									
Barium (Ba)	mg/kg ds	25	80,73		20				920
Cadmium (Cd)	mg/kg ds	<0,20	0,2352	<=AW	0,2	0,6	1,2	4,3	13
Kobalt (Co)	mg/kg ds	<3,0	6,283	<=AW	3	15	35	190	190
Koper (Cu)	mg/kg ds	<5,0	6,863	<=AW	5	40	54	190	190
Kwik (Hg)	mg/kg ds	<0,050	0,049	<=AW	0,05	0,15	0,83	4,8	36
Molybdeen (Mo)	mg/kg ds	<1,5	1,05	<=AW	1,5	1,5	88	190	190
Nikkel (Ni)	mg/kg ds	<4,0	7,206	<=AW	4	35		100	100
Lood (Pb)	mg/kg ds	<10	10,7	<=AW	10	50	210	530	530
Zink (Zn)	mg/kg ds	<20	30,72	<=AW	20	140	200	720	720
Minerale olie									
Minerale olie (C10-C12)	mg/kg ds	<3,0	10,5						
Minerale olie (C12-C16)	mg/kg ds	<5,0	17,5						
Minerale olie (C16-C21)	mg/kg ds	<5,0	17,5						
Minerale olie (C21-C30)	mg/kg ds	<11	38,5						
Minerale olie (C30-C35)	mg/kg ds	<5,0	17,5						
Minerale olie (C35-C40)	mg/kg ds	<6,0	21						
Minerale olie totaal (C10-C40)	mg/kg ds	<35	122,5	<=AW	35	190	190	500	5000
Polychloorbifenylen, PCB									
PCB 28	mg/kg ds	<0,0010	0,0035						
PCB 52	mg/kg ds	<0,0010	0,0035						
PCB 101	mg/kg ds	<0,0010	0,0035						
PCB 118	mg/kg ds	<0,0010	0,0035						
PCB 138	mg/kg ds	<0,0010	0,0035						
PCB 153	mg/kg ds	<0,0010	0,0035						
PCB 180	mg/kg ds	<0,0010	0,0035						
PCB (som 7) (factor 0,7)	mg/kg ds	0,0049	0,0245	<=AW	0,0049	0,02	0,04	0,5	1
Polycyclische Aromatische Koolwaterstoffen, PAH									
Naftaleen	mg/kg ds	<0,050	0,035						
Fenanthreen	mg/kg ds	<0,050	0,035						
Anthraceen	mg/kg ds	<0,050	0,035						
Fluorantheen	mg/kg ds	0,059	0,059						
Benzo(a)anthraceen	mg/kg ds	<0,050	0,035						
Chryseen	mg/kg ds	<0,050	0,035						
Benzo(k)fluorantheen	mg/kg ds	<0,050	0,035						
Benzo(a)pyreen	mg/kg ds	<0,050	0,035						
Benzo(ghi)peryleen	mg/kg ds	<0,050	0,035						
Indeno(123-cd)pyreen	mg/kg ds	<0,050	0,035						
PAK VROM (10) (factor 0,7)	mg/kg ds	0,37	0,374	<=AW	0,5	1,5	6,8	40	40

Legenda

Nr.	Analytico-nr	Monster
2	11333704	MMBG02 5 (30-80) 6 (30-80) 7 (40-90) 9 (60-110)

Eindoordeel: Altijd toepasbaar

Gebruikte afkortingen

GSSD	Gestandaardiseerd gehalte
AW	Achtergrondwaarde
<= AW	kleiner dan of gelijk aan Achtergrondwaarde
RG Eis	Vereiste rapportagegrens
IW	Interventiewaarde



Deze toetsing is uitgevoerd met behulp van BoToVa.

Zie voor info: <http://www.rwsleefomgeving.nl/onderwerpen/bodem-ondergrond/bbk/instrumenten/botova/>

BIJLAGE 5: SITUERING MONSTERPUNTEN

Bijlage 5

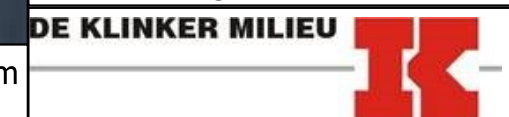
Legenda

-  onderzoekslocatie
-  boringen 0,5 m



Situatietekening

projectnummer K203811
Varsseveldseweg 93-97 Doetinchem



BIJLAGE 6: CHECKLIST VOORONDERZOEK

Onderzoeksaspecten bij milieuhygiënisch vooronderzoek

Onderzoeksaspecten		Aanleiding tot vooronderzoek						
		A	B	C	D	E	F	G
1. Locatiegegevens	Eigendomssituatie	O	O					
	Hoogteligging					V		
2. Bodemopbouw en geohydrologie	Bodemopbouw	V	V		V	V	V	
	Antropogene lagen in de bodem	V	V	V	V	V	V	V
	Geohydrologie	V	V					
3. Verwachting t.a.v. de bodemkwaliteit	Geval van Ernstige bodemverontreiniging?	V		V	V	V	V	V
	Kwaliteit o.b.v. BKK	V	O	V	V	V	V	V
	O.b.v. uitgevoerde bodemonderzoeken	V	V	V	V	V		V
4. Gebruik en beïnvloeding van de locatie, verdachte situaties, activiteiten, ongewoon voorval	Voormalig	V	O	V	V	V		V
	Huidig	V	V		V	V	V	
	Toekomst		V			O		
	Asbestverdacht	V		V	V	V	V	V
5. Terreinverkenning								
V: Verplicht onderzoeksaspect								
O: Optioneel								

A) opstellen hypothese over de bodemkwaliteit ten behoeve van uit te voeren bodemonderzoek volgens 6.2.1;

B) opstellen hypothese over de aanwezigheid van potentieel bodembedreigende (bedrijfs)activiteiten bij nul- en eindsituatieonderzoek (Omgevingsvergunning milieu of Activiteitenbesluit, volgens 6.2.2);

C) opstellen hypothese over de bodemkwaliteitsklasse van de ontvangende bodem voorafgaande aan het toepassen van grond of baggerspecie (het Besluit bodemkwaliteit, volgens 6.2.3);

D) opstellen hypothese over de milieuhygiënische kwaliteit ten behoeve van partijkeuring, volgens 6.2.4;

E) opstellen of actualiseren van een bodemkwaliteitskaart (het Besluit bodemkwaliteit, volgens 6.2.5);

F) toetsing gebruik bodemkwaliteitskaarten bij te ontgraven grond en het toepassen van grond (het Besluit bodemkwaliteit, volgens 6.2.6);

G) opstellen hypothese over de bodemkwaliteit bij tijdelijke uitplaatsing en bij overig projectmatig grondverzet ten behoeve van het inschatten van arbeidshygiënische risico's, volgens 6.2.7.