





Plangebied

 Uitbreiding Natuurbegraafplaats Slangenburg - 2021

Enkelbestemmingen


 M Maatschappelijk

 N Natuur

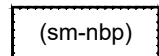
Dubbelbestemmingen


 WR-AV3 Waarde - Archeologische verwachting 3

Gebiedsaanduidingen

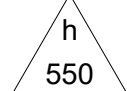
 milieuzone - grondwaterbeschermingsgebied


Funcieaanduidingen

 (sm-nbp) specifieke vorm van maatschappelijk - natuurbegraafplaats

 nbp specifieke vorm van natuur - natuurbegraafplaats

Maatvoeringen

 h 550 maximum bebouwd oppervlak (m2)

 5,5 maximum bouwhoogte (m)

<p>gemeente Doetinchem afdeling ruimte</p> 	VASTGESTELD	
	NL.IMRO.0222.R07H315A-0001	
<p>Bestemmingsplan Uitbreiding Natuurbegraafplaats Slangenburg - 2021</p>	schaal 1: 2000 - PDF A3	
	tek. get. / gew.	
	da dec.2020	
	da 1 maart 2021	
	da 10 maart 2021	
<p>Vastgesteld door de raad in zijn vergadering van 30 september 2021</p> <p>De griffier, De voorzitter,</p>		<p>BGT Doetinchem: 01-08-2020 DKK Doetinchem: 01-08-2020</p>