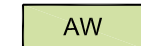



Plangebied

 Monseigneur Hendriksenstraat 18 en 18a - 2018



Enkelbestemmingen

 Agrarisch met waarden
 Wonen

Dubbelbestemmingen

 Waarde - Archeologische verwachting 1
 Waarde - Archeologische verwachting 4

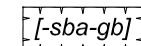
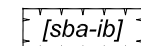
Gebiedsaanduidingen

 overige zone - go
 overige zone - openheid en reliëf

Bouwvlakken

 bouwvlak

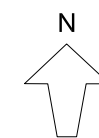
Bouwaanduidingen

 specifieke bouwaanduiding - gebouwen uitgesloten
 specifieke bouwaanduiding - inpandige bijgebouwen

Maatvoeringen

 maximum volume (m3)

 **gemeente Doetinchem**
afdeling ruimte



VASTGESTELD

NL.IMRO.0222.R07H319A-0002

schaal 1:1000

tek. get. / gew.

Fg 04-09-2018

Bestemmingsplan
Monseigneur Hendriksenstraat 18 en 18a - 2018

Vastgesteld door de raad in zijn vergadering van 31-01-2019
De griffier, De voorzitter,

BGT: 18-07-2018
DKK: 18-07-2018