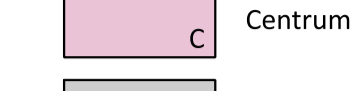


Plangebied



Plangebiedgrens

Bestemmingen

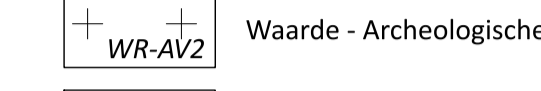


Centrum



Verkeer

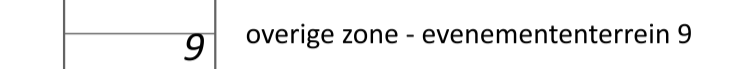
Dubbelbestemmingen



Waarde - Archeologie



Waarde - Archeologische verwachting 2



Waarde - Archeologische verwachting 3

Gebiedsaanduidingen

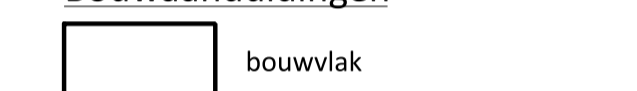


overige zone - evenemententerrein 9



overige zone - nieuwe risicobronnen uitgesloten

Funcieaanduidingen

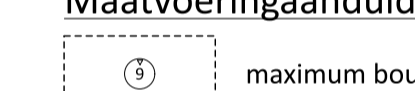


specifieke vorm van horeca - 5



supermarkt

Bouwaanduidingen



bouwvlak

Bouwvlak



specifieke bouwaanduiding - luifel

Maatvoeringaanduidingen



maximum bouwhoogte (m)



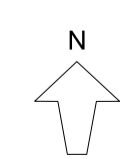
maximum goothoogte (m), maximum bouwhoogte (m), maximum bebouwingspercentage (%)

Verklaringen



BGT en kadastrale gegevens

Gemeente Doetinchem
Team Leefomgeving



Bestemmingsplan
Plus supermarkt Wehl - 2023

Vastgesteld door de raad in zijn vergadering van 30 mei 2024
De griffier, De voorzitter,

VASTGESTELD	
NL.IMRO.0222.WeB006-0002	
schaal 1:1000	
tek.	get. / gew.
buRO	3 april 2024
formaat: A1	
BGT:	31-08-2023
DKK:	31-08-2023