




Legenda



Plangebied

Bestemmingen



Agrarisch



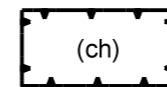
Wonen

Gebiedsaanduiding



overige zone - nieuwe risicobronnen uitgesloten

Functieaanduiding



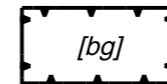
(ch) cultuurhistorie

Bouwvlak

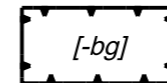


bouwvlak

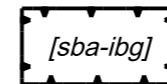
Bouwaanduidingen



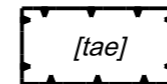
[bg] bijgebouwen



[-bg] bijgebouwen uitgesloten



[sba-ibg] specifieke bouwaanduiding - inpandig bijgebouw



[tae] twee-aaneen

Dubbelbestemmingen



Waarde - Archeologische verwachting 6

Maatvoeringaanduidingen



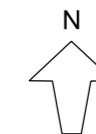
maatvoeringsvlak



maximum volume (m3)

Gemeente Doetinchem

Team Leefomgeving



Bestemmingsplan
Broekstraat 6 Wehl - 2022

Vastgesteld door de raad in zijn vergadering van ...-2022
De griffier, De voorzitter,

ONTWERP

NL.IMRO.0222.BgB007-0001

schaal 1:1000

tek. get. / gew.

GH 22-12-2022

BGT: 15-09-2022
DKK: 15-09-2022