




Legenda



Plangebied

Bestemmingen

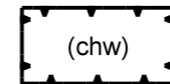


A Agrarisch



W Wonen

Funcieaanduiding



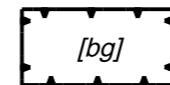
(chw) cultuurhistorische waarden

Bouwvlak

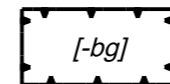


bouwvlak

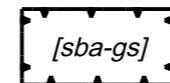
Bouwaanduidingen



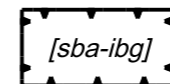
[bg] bijgebouwen



[-bg] bijgebouwen uitgesloten

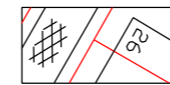


[sba-gs] specifieke bouwaanduiding - gesplitst



[sba-ibg] specifieke bouwaanduiding - inpandig bijgebouw

Verklaring



BGT + DKK

Dubbelbestemming



WR-A6 Waarde - Archeologische verwachting 6

Gebiedsaanduidingen



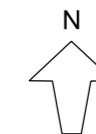
milieuzone - intrekgebied



overige zone - nieuwe risicobronnen uitgesloten

Gemeente Doetinchem

Team Leefomgeving



Bestemmingsplan  
Pinnedijk 11 - 2023

Vastgesteld door de raad in zijn vergadering van ...-2022  
De griffier, De voorzitter,

ONTWERP

NL.IMRO.0222.BgB006-0001

schaal 1:1000

tek. get. / gew.

GH 02-02-2023

BGT: 17-01-2023  
DKK: 17-01-2023