


Legenda



Plangebied

Bestemmingen



Bedrijf

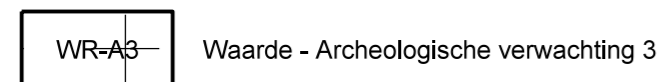


Wonen

Dubbelbestemmingen



Waarde - Archeologie



Waarde - Archeologische verwachting 3



Waarde - Archeologische verwachting 4

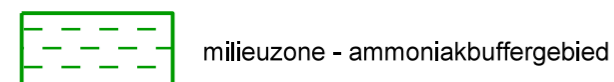


Waarde - Archeologische verwachting 5



Waarde - Archeologische verwachting 6

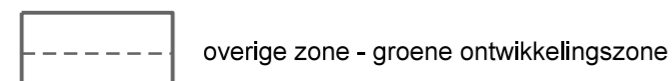
Gebiedsaanduidingen



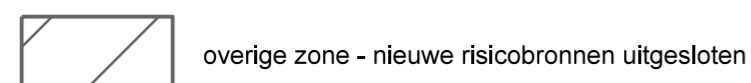
milieuzone - ammoniakbuffergebied



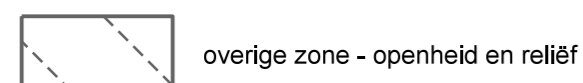
milieuzone - intrekgebied



overige zone - groene ontwikkelingszone



overige zone - nieuwe risicobronnen uitgesloten



overige zone - openheid en reliëf

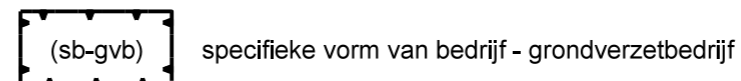


overige zone - reliëf

Functieaanduidingen

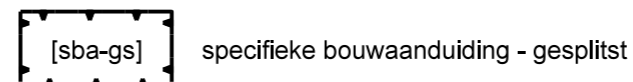


cultuurhistorie



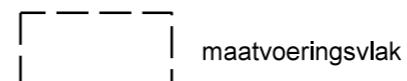
specifieke vorm van bedrijf - grondverzetbedrijf

Bouwaanduiding

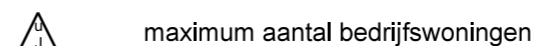


specifieke bouwaanduiding - gesplitst

Maatvoeringaanduidingen

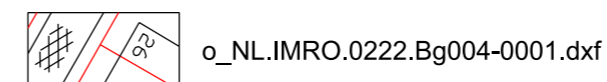


maatvoeringsvlak



maximum aantal bedrijfswoningen

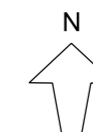
Verklaring



o_NL.IMRO.0222.Bg004-0001.dxf

Gemeente Doetinchem

Team Leefomgeving



VASTGESTELD

NL.IMRO.0222.BgB004-0002

schaal 1:1000

tek. get. / gew.

GH 29-06-2023

Bestemmingsplan
Specifieke gevallen woningsplitsing - 2023
Verbeelding legenda

Vastgesteld door de raad in zijn vergadering van 29-06-2023
De griffier, De voorzitter,

BGT: 15-09-2021
DKK: 15-09-2021