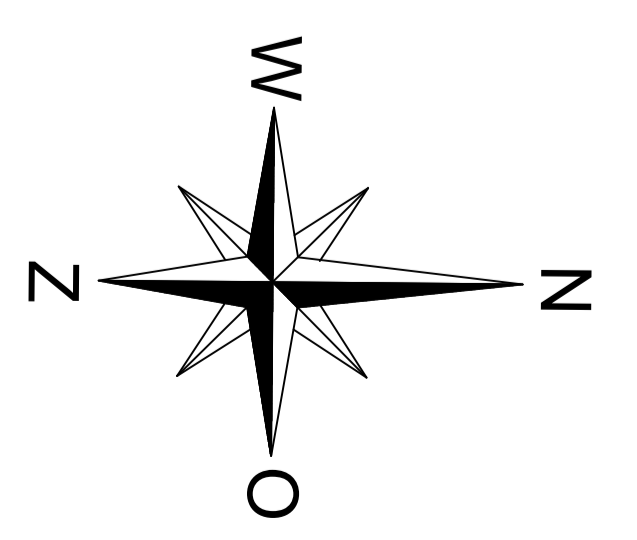
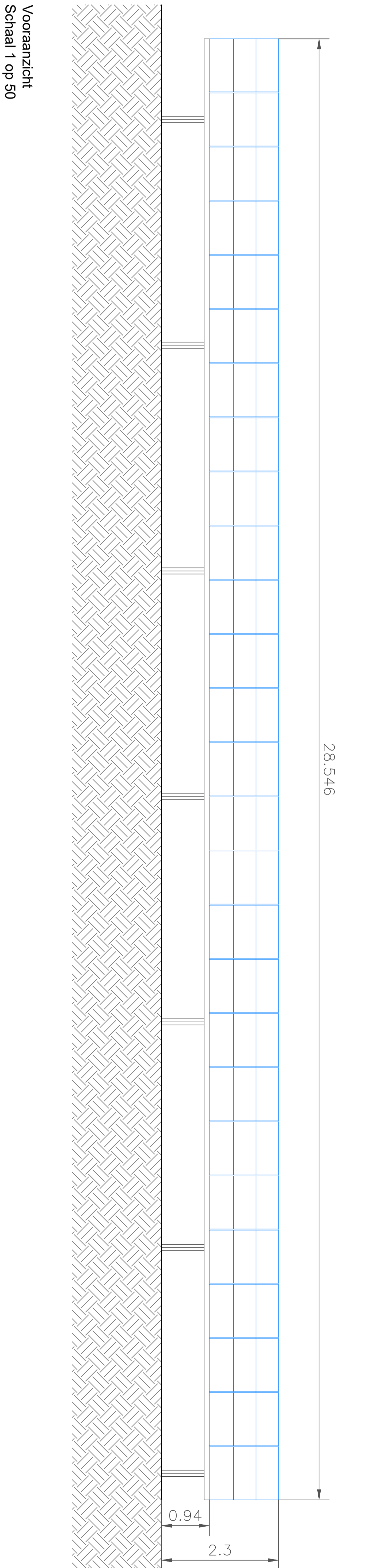
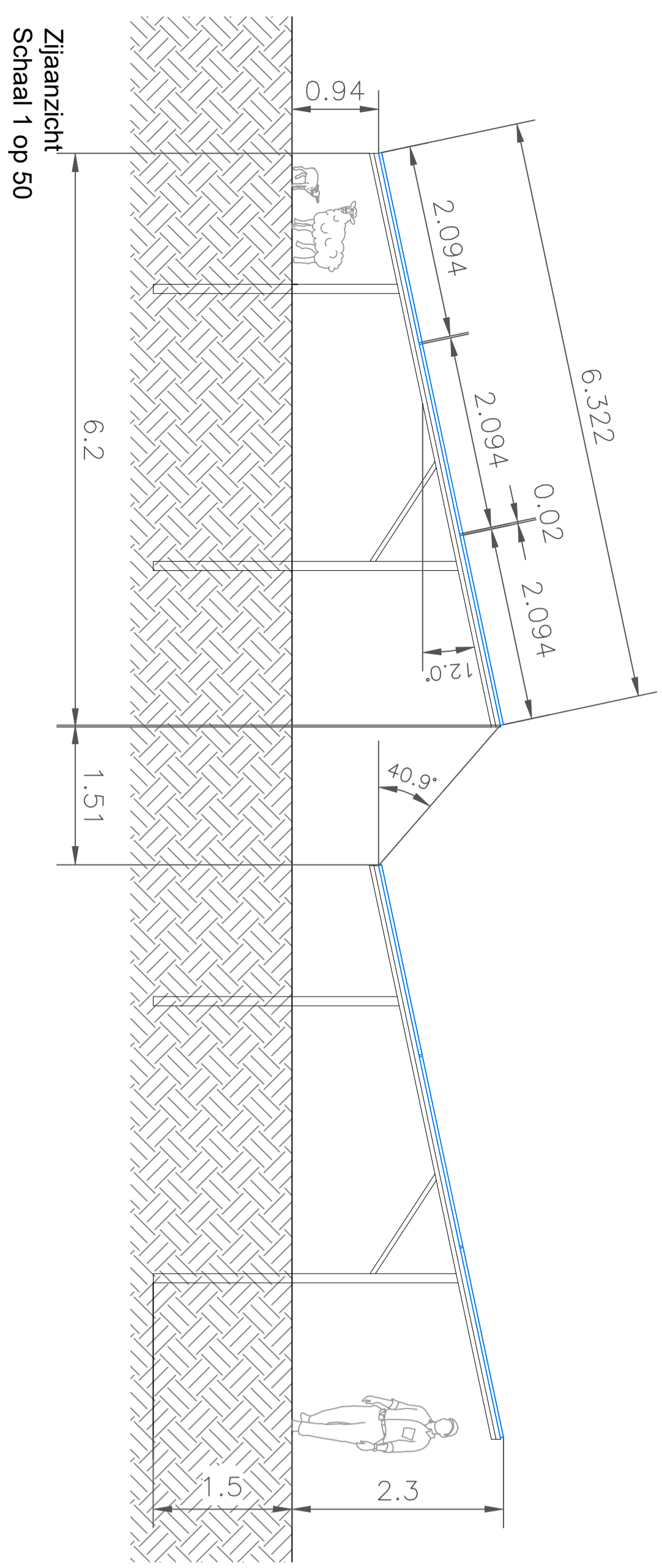


plan aanzicht, 1:1000

PV module rek 3P27, 12°



technische gegevens
 modiele PV module type: niet gespecificeerd
 normale raster, niet gespecificeerd
 onderbouw: type: niet gespecificeerd
 totaal aantal rekken niet gespecificeerd
 oppervlakte van plangebied: ~ 130.000m²

- legenda**
- PV module rek
 - afstand PV module - grond - 0,94m
 - oppervlakte van plangebied (~130.000m²)
 - netwark
 - bestaande weg (te verlaten wanneer nodig)
 - interne weg
 - inkoopstation
 - transformator station
 - bereikbaarheidsarea
 - nieuwe toegangspoint
 - bestaande boom
 - kruisling
 - bosblok
 - bestaande waterroom
 - bestaande gebouwen
 - struwalag
 - kruiden- bloemenzone
 - koolpad
 - grasland
 - nieuwe brug
 - blauwvercoezeling 90m² pu
 - verharding/grind zonder brandbare vegetatie

| | | | |
|-----------------------------------|------------------|-----------------------|--------|
| Kronos Solar Projects GmbH | | AS 2020 010 27 | |
| Peetersplatz 10 | | PV plant | |
| 80351 Mündeln | | Doerbachem | |
| AK | Verandering | datum | versie |
| A | Verandering type | 10/10/2021 | AT |
| B | Verandering type | 10/10/2021 | AT |
| C | Verandering type | 10/10/2021 | AT |
| D | Verandering type | 11/01/2021 | AT |
| E | Verandering type | 15/01/2021 | AT |
| F | Verandering type | 15/01/2021 | AT |

Alle rechten voorbehouden. Het is niet toegestaan dit document te kopiëren, te verspreiden of anderszins openbaar te maken. Het is niet toegestaan dit document te verspreiden of anderszins openbaar te maken. Het is niet toegestaan dit document te verspreiden of anderszins openbaar te maken.