

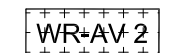
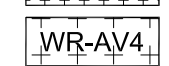
Plangebied

 Wijnbergseweg 40 - 2015

Enkelbestemmingen

 Tuin
 Wonen

Dubbelbestemmingen

 Waarde - Archeologische verwachting 2
 Waarde - Archeologische verwachting 4

Gebiedsaanduidingen

 geluidzone - industrie

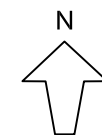
Bouwvlakken

 bouwvlak

Verklaring

 Basiskaart Doetinchem / kadastrale kaart

[gD] gemeente Doetinchem
 afdeling fysieke ontwikkeling



ONTWERP

NL.IMRO.0222.R03H011A-0001

schaal 1:1000

tek. get. / gew.

Fg 04-06-2015

Bestemmingsplan Wijnbergseweg 40 - 2015

Vastgesteld door de raad in zijn vergadering van
 De griffier, De voorzitter,

basiskaart Doetinchem: 01-06-2015
 kadastrale kaart: 01-06-2015